

石岡七大伙房

石岡傳統建築多屬各地大族的伙房，其造型設計、精細建材雕塑及匾額對聯都是漢人建築藝術的高度表現。伙房更是 100 多年來石岡鄉土藝術史重要的一頁。

▼ 石岡七大伙房分布圖



土牛劉家

康熙 50 年來臺祖劉元龍後代劉文進於土牛發跡，建立伙房，堂號「德馨堂」現伙房與土牛客家文化館於 921 震災後重建。



金星面張家

康熙 50 年來臺祖張達京後代張始猛於金星建立伙房，金星張屋有兩大伙房，舊伙房於 921 地震時損毀，新伙房為張七貴子孫於昭和 6 年興建。



九房厝黃家

乾隆年間來臺祖黃英隆定居九房屋，後代「榮華富貴全」五大房，為祭祀公業黃五常由來。九房屋黃家祖屋 - 江夏為黃五常公祖屋，921 地震屋頂倒塌，於民國 100 年重建為現今模樣。



萬興郭家

乾隆年間來臺祖郭若朋其子郭福時、郭壽時於沙連墩建立伙房。1935 年關刀山大地震損毀；原地重建。921 大地震僅最外側廂房損毀，重建為今日規模。



德興里連家

嘉慶元年來臺祖連永清曾任「鄉飲大賓」，地方上聲望極高。連家祠堂「燕翼堂」與土牛劉家伙房的新屋相望，921 地震，公廳屹立不搖，實乃祖先庇佑。




梅子林家

乾隆 23 年渡臺始祖林孫嗣。林家四大房，建有四座祠堂，三座毀於 921 地震。後原地重建，由祭祀公業管理。



炭仔腳林家

為來台祖林仕泰於乾隆 46 年建造，風水上為「梅花穴」，已有 200 多年的歷史。日治時期曾為「石岡公學校」創校校址，石岡國小的前身。



石岡七大伙房

客家傳統聚落建築 - 伙房

石岡為傳統的客家聚落，清朝時期客家人移墾來臺，易和原居住平埔族、高山族發生衝突，危險度較高，衍生同一宗族住在一起以團結力量，形成區內擁有許多客家傳統建築，客家人習慣稱傳統合院式民居為「伙房」。



▲ 劉屋伙房內部公廳

伙房建築的型式及特色

與閩南傳統建築大同小異，有一條龍、單伸手、三合院或四合院及多護龍、多院落的合院式類型，閩南人稱三合或四合院；客家人則稱伙房。

客家文化精髓

為公廳，有「祖在廳、神在廟」的祭拜習俗。



▲ 伙房公廳



▲ 伙房化胎

使命

伙房多以泥磚建造，外牆敷上白灰，屋頂覆蓋黑瓦或紅瓦，有三合、四合院或其他更複雜的建築，“房”除房子意思外，兼負繼承文化與傳宗接代使命。



▲ 劉屋伙房為臺灣客家建築代表建物之一

伙房建築特色

為客家人崇尚風水習俗在屋前常有「半月池」後有「化胎」用以聚財及安穩支撐家的建築風格。



▲ 伙房構造

家族組織 - 祭祀公業

客家族群院建築空間結合嚴密血緣親屬關係的家族成員建構的穩定結構，伙房數堂、數屋的龐大合院內結合一宗族下眾多家庭經濟、社會、文化，融合成一個團結的力量，使傳統社會宗族得以維持龐大勢力。



▲ 伙房構造規劃與家族成員息息相關

祭祀公業

先民離鄉背景為懷念原鄉祖先由子孫購置田產以祭祀公業為名，以示慎終追遠不忘本的傳統精神，形成一股家族團結的力量。



▲ 祭祀公業沿革及規約 (圖為劉屋)

客家文化保存衝擊與伙房新生

石岡境內有 32 座歷史悠久且兼具建築特色的客家傳統伙房。921 震災中 28 處伙房震毀，對文化資產和客家聚落生活造成重創，災後在各界及族親的努力下，逐漸完成重建工作。

土牛客家文化館即劉家伙房全倒後運用各方資源，由劉家提供土地公共化使用 55 年，於民國 94 年動工，翌年落成啟用，該館是結合大埔客家元素與生態環境所完成的伙房新生代表，也是瞭解大埔客家文化的重要場域。



▲ 土牛客家文化館借用契約及開工報告



▲ 土牛客家文化館落成



▲ 921 造成伙房毀損

● 關刀山地震 ●

歷代發生於臺灣中部的地震雖不比臺灣北部或東部的地震次數頻繁，卻往往造成非常嚴重的傷亡與損害。民國 24 年臺中地區關刀山大地震與民國 88 年 921 大地震為最顯著的例證。關刀山大地震發生於民國 24 年 4 月 21 日為日本統治臺灣期間最大的地震，震央位於關刀山南南東約 3 公里處的大安溪中游，震源在 10 公里內，受災範圍橫跨中北部 3 縣市。石岡位於此地震的獅潭及內埔斷層間，產生嚴重的地陷，造成 8 人罹難，128 人輕重傷；民宅及伙房 1100 多戶損毀、公共建築如土牛公學校等皆受大小不一之損害。



災害現場照片



當時報紙報導



建築倒塌情況

● 九二一地震 ●

石岡為漢人移墾的最前線，土牛里還保留了清代官方所立的漢番界碑，先民冒著生命危險建構起了山城家園。然而民國 88 年 9 月 21 日發生在中部集集的大地震，芮氏規模 7 級，為規模最大的百年大震，比日治時期的中部關刀山大地震死傷更為慘重。石岡在地震中嚴重受創，就像歷史洪流中的一個轉捩點，地貌與景物受到大規模的摧毀，全區斷水、斷電、斷訊、交通中斷，讓石岡未來面臨巨大的改變。



921地震石岡伙房全毀
客家文化損失慘重

石岡區路面嚴重隆起
救災交通困難

石岡九二一地震 | 檔案回顧

石岡在 921 的震災中，房屋全倒 1249 棟，戶數 1848 戶，半倒 556 棟 1170 戶。土牛、石岡國小校舍被震毀拆除並於短時間內復課，災後重建工程以公共設施為主，58 件已搶修及復舊改建。慰問金發放：房屋全倒每戶 20 萬，合計共 1848 戶，總金額 3660 萬元；半倒每戶 10 萬元共 1170 戶，總金額 1 億 1770 萬元。房屋租金 8990 人，計 3 億餘元。死亡人數 179 人，由縣政府發放 168 人，每人 100 萬元計 1 億 6800 萬元；重傷 45 人，計發放慰問金 900 萬元。遠東企業集團興建組合屋 50 戶，安置災民 113 人。

對文化及產業衝擊

921 大地震斷層錯動致地表破裂面幾乎以帶狀穿過舊市區、萬興、梅子等村落，重創原人口及商業發展密集之地，造成災民無家可歸，以石岡最具代表性的客家伙房幾無倖免。共摧毀了 28 處伙房，其中以土牛劉家規模最為完整、年代最久，僅僅德興連家和九房黃家的二處公廳未倒，如此慘況對於客家文化保存帶來莫大的衝擊與損失。

公有建物損毀嚴重，如石岡水壩壩堤、遊客服務中心、石岡國小、石岡鄉公所、圖書館、土牛國小等。

公共設施以灌溉、排水系統、路基、路面受損嚴重，對民生及產業造成巨大衝擊。



李登輝總統與國軍來石岡救災



強震造成 28 處伙房倒塌



強震造成葫蘆墩圳取水口塌陷，現已修復



強震造成石岡村地面嚴重隆起，道路發生大規模龜裂



部分建物成為危樓只能予以拆除



受災居民在河邊洗衣

國內、國際援助

1. 前總統李登輝與內政部長黃主文數度到石岡鄉了解救災進度。
2. 海軍陸戰隊第一時間往災區進行救災。
3. 獅子會等社會團體提供災民大量物資。
4. 日本派出國取手大利根獅子會、亞細亞大學國際援助隊等團體協助救災及提供物資。
5. 新竹縣及臺北市政府認養石岡鄉，派出醫療團隊；及提供民生用水等協助。



總統簽署緊急命令



臺北提供民生用水協助



國軍災後重建移交典禮



日本亞細亞大學國際援助隊

突破現狀轉型重生

1. 配合重建工程串連自然資源及生態保育，推動觀光發展，創造經濟成長及產業復甦 -- 東豐綠廊自行車道、長庚橋。
2. 休閒觀光農業具體化 -- 休閒運動公園。
3. 化大地傷痕為觀光資源，留下歷史見證，體認及警惕災難 -- 石岡壩地震紀念公園、五分車站。
4. 體悟文化傳承及歷史古蹟重要性 -- 土牛客家文化館、石岡穀倉。
5. 團結互助精神走向「社區參與」從「社區重建」走向「社區營造」 -- 石岡人家園再造工作站。
6. 生活重建喚起女性意識融入客家傳統精神 -- 石岡媽媽劇團、石岡美食小舖。



石岡水壩 Shigang Dam

石岡水壩位於大甲溪下游，是大甲溪流域的重要攔河堰，全長 700m，為臺中最主要的水源區。

石岡水壩計畫以蓄攔德基水庫發電尾水開發車籠埔和大肚山，改善葫蘆墩圳及八寶圳之引水，供應大臺中地區公共及工業用水，為大甲溪水資源開發利用樞紐。



大甲溪水資源開發計畫、石岡水壩工程計畫報告與攔河壩址位置圖

興建沿革

石岡水壩開發史可追溯至日治時期。

以下年表皆為民國年份：

- 43年** ● 經濟部會同有關單位組成「大甲溪計畫委員會」，開始推動灌溉、發電、防洪等多目標開發。
- 48年** ● 石岡壩由前經濟部水資源統一規劃委員會提議興建。
- 63年** ● 10月31日石岡壩開工。
- 66年** ● 10月15日石岡壩完工，成立臺灣省石岡壩營運管理小組。
- 71年** ● 成立臺灣省石岡壩管理委員會。
- 87年** ● 石岡壩管理委員會合併於臺灣省中區水資源局成立石岡壩管理中心。
 - 改制為經濟部水利處中區水資源局。
- 88年** ● 921震災石岡壩嚴重受損。
- 89年** ● 12月31日石岡壩復建完成。
- 91年** ● 改制為經濟部水利署中區水資源局。



民國 63 年正式動工興建公文



施工中之石岡壩

這座完全由國人自行設計、施工的混凝土重力壩，完工後便供應大臺中與部分彰化縣地區之公共

給水、工業用水、農田灌溉用水與臺中港船舶用水，與臺灣中部地區的經濟發展密不可分。



興建分擔經費公文及大甲溪灌溉計畫平面圖

蔣經國總統巡視現場公文及照片

經濟效益

- 發電** 臺電公司大甲溪發電廠水力發電量年平均發電量26億度。
- 防洪** 調節德基水庫之串聯性發電尾水，促使河川流量均勻，兼具蓄水攔水功能。
- 灌溉** 由南幹渠及放流於下游河道經臺中農田水利會圳路引取調配，供應灌溉農業面積1.5萬公頃。
- 給水** 自來水公司豐原淨水廠年平均供水量2億3000萬噸。
- 觀光** 自然景觀保持完整，林相豐沛具不同風光，可在此散步、賞老鷹、五色鳥、八色鳥等稀有鳥類。



石岡水壩 Shigang Dam

生活影響

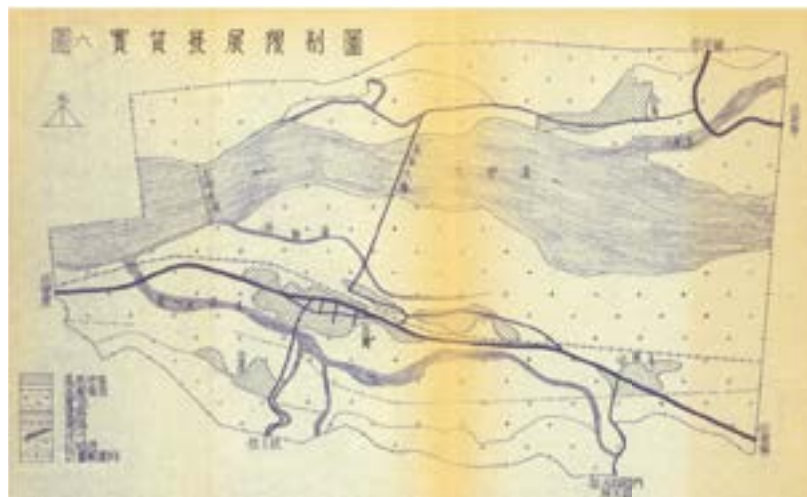
水壩周圍開發受「石岡水壩特定區計畫」及「石岡壩水質水量保護區」限制

1. 禁、限建措施，使得地方整體建設停滯不前發展不易並導致人口嚴重外流。
2. 工業發展受限，無法發展有汙染性的產業。
3. 農牧發展受限。
4. 回饋金實屬『杯水車薪』對石岡的建設無實質幫助。
5. 水公司常以自來水輸送管線不夠為由，對石岡地區實施階段性分區管制斷水措施。



68 年石岡壩特定區都市計畫公告及示意

70 年水質水量保護區公告本文及範圍



實質發展限制圖

九二一地震的破壞及災後重建

石岡壩為大甲溪流域水資源運用重要樞紐，921 地震石岡壩受損嚴重，包括溢洪道、多處閘門等皆毀損，蓄水調節功能喪失，致使大臺中地區兩百萬人面臨缺水困境。



壩體右側 16-18 溢洪道損壞


地震造成閘門及埤豐橋皆嚴重受損

災後重建時間表：

- 88.09.28 ● 完成臨時引水工程，並自鯉魚潭水庫調配用水，災後一週內恢復大臺中地區每日110萬噸正常供水量。
- 88.10.06 ● 水利處分別依緊急命令徵用大安溪后里圳及大甲溪部分農業水權，及台電公司之大甲溪水力用水調度權。
- 88.11.02 ● 水利處成立「大臺中地區水源運用調配小組」機動調度各標的供水。
- 88.12.15 ● 南幹渠搶修工程恢復石岡壩引水功能。
- 89.04月 ● 修復豐原第一淨水場並供水。
- 89年底 ● 緊急修復工程全部完工，災後右岸毀損壩體保留作「國家震災景觀紀念地」。
- 90年底 ● 為符國家生態保育宗旨於16溢洪道後方增設魚道，創造洄游魚類溯游機會。



國家震災景觀紀念地



魚道

石岡水壩



Shigang
Dam

石岡壩是多目標綜合開發計劃工程，包括發電尾水調節、現有灌區取水及改善與公共及工業給水等。灌溉方面，拓建八寶圳及葫蘆墩圳之進水口及輸水路供應車籠埔及大肚山兩新灌區所需；民生方面，大臺中地區（除烏溪下游）地面水均引自大甲溪，由石岡壩引水經處理後供應大臺中地區。



石岡水壩啟用後，大甲溪土產的香魚宣告絕種，而具回游性的鱸鰻、白鰻、毛蟹等也從此絕跡於石岡。大甲溪的過度開發愈來愈多致使水源涵養能力下降，加上水庫跨河截斷使溪流的沖蝕力降低，於是大甲溪早期的水潭消失了。水潭曾提供魚類季節變化的水溫調適，而且水潭一般深度均在5公尺以內，它的水壓對任何魚種都能適應，是魚類成長和繁殖的絕佳保護場所。

大自然逐年反撲，每每颱風季或暴雨降臨，大甲溪上游就氾濫成災，如何學會尊重大自然生態是我們要重新思考及反省的。



石岡文史

Memories of SHIGANG

SHIGANG

機關沿革

石岡區舊稱石岡仔，行政制度於日據後期民國 9 年（大正九年）實施地方政制改革，將原本鄉所屬之樸仔口庄改制為臺中州東勢郡石岡庄，設置庄役場，民國 35 年改制石岡鄉公所，後因縣市合併，原石岡鄉公所改制臺中市石岡區公所。

現行組織編制為區長、主任秘書，下設民政課、社會課、農業及建設、人文課、秘書、人事、會計、政風室，計四課四室。

公所服務項目包含：

- | | |
|-------------------|-------------------------|
| 1. 地方自治及其他有關民政事項 | 4. 農業及其他經濟建設 |
| 2. 社區發展與社會福利等社政事項 | 5. 觀光、人文、兵役及其他有關文化及役政事項 |
| 3. 公共建設與水利規劃 | 6. 其他便民服務 |



日治時期之石岡庄役場



59 至 88 年舊公所建築



現區公所照片

古蹟景點

石岡消防隊

為原日治時期石岡分駐所，921 地震震垮大部分結構，民國 90 年重建保留代表性辦公廳主體建築，後為舊警察宿舍，現為本府消防局之石岡分隊駐地廳舍。市府已於民國 107 年 11 月 14 日公告登錄為歷史建築，成為本市重要文化資產。



東豐綠色走廊

前身「東豐鐵路」，可飽覽大甲溪沿岸地形風貌。四週多樣觀光資源包括石岡壩、五福臨門神木、客家伙房聚落及 921 地震的痕跡等。

民國 88 年重新規劃成自行車道並命名「綠色走廊」卻在完工前夕遭 921 大地震，歷經兩年重建重新啓用。



石岡農會穀倉

日治時期為管理臺灣稻米農作產銷而設立，結構屬加固工法精密木構造。後因稻米產量遽減趨勢走入歷史。又於民國 88 年遭遇 921 大地震後毀損，經前行政院文建會及公所辦理修復竣工迄今。



情人木橋與大水車

日治時期為管理臺灣稻米農作產銷而設立，結構屬加固工法精密木構造。後因稻米產量遽減趨勢走入歷史。又於民國 88 年遭遇 921 大地震後毀損，經前行政院文建會及公所辦理修復竣工迄今。



石岡文史

Memories of SHIGANG

SHIGANG

古蹟景點

電火圳

建於日治大正 11 年供社寮角發電廠之用，與八寶圳同為石岡最具代表灌溉水道。

電火圳邊現有 1 條由和盛橋到社寮發電廠的圳路，全長約 3 公里，是兼具生態與休閒的步道。現在由於休閒觀光的興起，現已轉型為兼具生態教育與遊憩休閒的功能之熱門景點。



土牛民番地界碑

乾隆 26 年立，是其時清代的東界，為臺灣開發史上漢番隔離政策重要物證。為全臺唯一保存之土牛線建築物，與楊梅所見之土牛溝可搭配互相印證開發史實。在臺灣歷史文化價值殊為重要。



客家文化

石岡區客家人口比率 47%，經中央客家委員會列為客家文化重點發展區，先民多源自廣東省潮州府大埔縣與豐順縣的移民，使用古老的大埔客語，為臺灣僅存的大埔客家文化地區之一。

客家戲曲音樂

客家山歌源自對當時社會背景與地理環境所產生的感受與情感抒發，與小調、八音與說唱皆為客家的民間音樂。近年隨著年輕族群投入現代客家音樂創作，透過廣播、電視、網路等媒體傳播使客家音樂逐漸受到市場的重視。



客家八音樂器

客家文化

客家飲食

客家人因山居生活及不斷遷徙的生活經驗，發展出獨特的飲食文化，「鹹」、「香」、「肥」為傳統客家菜順應環境呈現出的風格，以「四炆四炒」最具代表性；另客家米食、茶飲（擂茶）及醃製食品（福菜）也深具特色。近年隨著生活條件改善、烹調技術的進步及健康概念的推廣，客家飲食文化也透過創新改良，提升其精緻度，並在政府與民間共同的努力下，藉由辦理客家美食活動及餐飲產業輔導等策略，讓民眾瞭解客家飲食文化深厚底蘊，形塑客家美食新印象。

客家祭祀信仰

傳統의客家人對民間信仰的態度和閩南人或其他族群的人有極大的不同，客家人以敬家神為主，廟神為次。於是有「祖在家，神在廟」觀念，而家神也就是祖宗牌位，這部份包括家裡的公廳、宗族的祠堂以及同姓的家廟，裡面供奉的清一色是祖宗牌位。

元宵次日至清明節為客家人掃墓期。各房子孫以「掛紙」（掃墓）方式，來表達對先人慎終追遠的無限追思，同時也凝聚家族向心力。

本區劉屋的掛紙至今已有八代同祭的盛況，完全遵照三獻吉禮，由司儀、禮生及吹班引導進行，搭配滿漢全席或五湖四海、雕牲等祭品，讓儀式更加莊嚴隆重。



客家美食



客家三獻吉禮（上）
五湖四海祭品（下）

石岡文史

SHIGANG

Memories of SHIGANG

客家文化

石岡宗教信仰

以媽祖、土地公、關聖帝君、三山國王及王爺信仰為主，其中以土地公廟最多（俗稱伯公），本區伯公經調查有 70 多座其信仰保留了中國原鄉之宗教文化，如以樹木或石頭作為土地公化身供奉，以及供奉伯婆、伯子的特色。

山城客庄地區早期流傳一項新丁板的民俗活動，據老輩庄民傳述主要起源於早期的農業社會，因生活環境困苦，一般家庭養育子女非常不易。庄民為求得子女，於是以「米粄」供品祈求伯公伯婆（客家稱呼土地公土地婆）庇佑，並許願會以更多「米粄」還願。結果在伯公、伯婆神威顯赫下真如所願為家族添加新丁。庄民也依所許還願於神明前以更大更多「米粄」還願共享喜悅，庄民為共享福氣則以打賞紅包祝賀，漸漸在鄰里民間形成互助分享型態的活動。



米粄



伯公伯婆伯子



客家掛紙儀式（左上）、土地公廟（右上）、客家代表建築 -- 伙房（下圖）

石岡文史 | SHIGANG

Memories of SHIGANG

石岡歷史大事年表 | SHIGANG Historical chronology

