



臺中市石岡區石岡里簡易疏散避難地圖 Shigang Vil., Shigang District, Taichung City Simple Evacuation Map No.6602000-001(1/1)

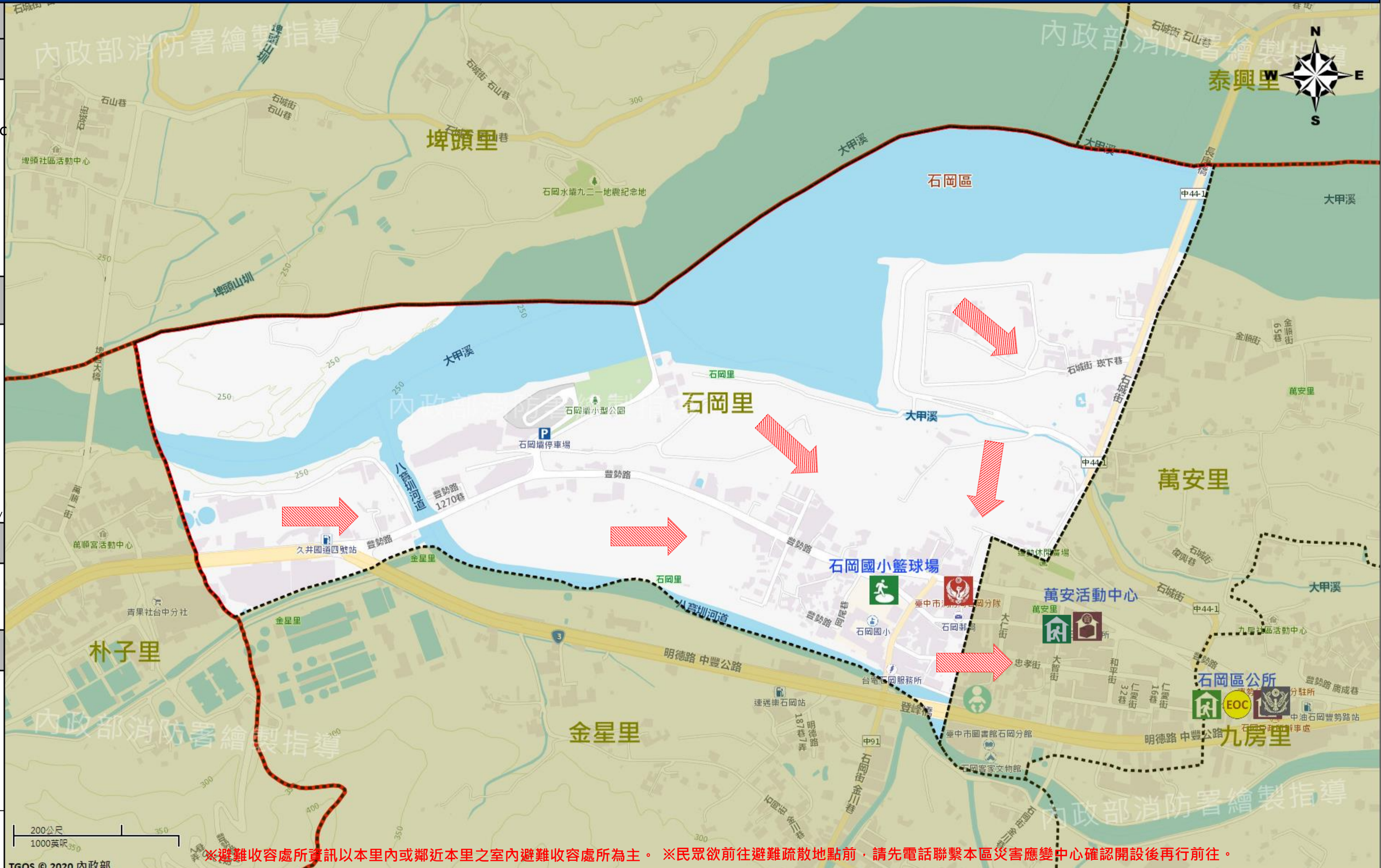
防災資訊表 Information Table
災害通報單位 Notification Unit
臺中市災害應變中心 Taichung EOC 04-23811119#567 石岡區災害應變中心 Shigang District EOC 04-25722511 警察局東勢分局 Police Department 04-25872013 消防局石岡分隊 Fire Bureau 04-25724505 1999臺中市民一碼通 Citizen Helpline 1999
防災資訊網站 Emergency Information website

 經濟部水利署防災資訊服務網 Water Resources Agency, Ministry of Economic Affairs http://fhy2.wra.gov.tw/
 行政院農委會土石流防災資訊網 Debris Flow Disaster Prevention Information http://246.swcb.gov.tw/
 NCDR災害情資網 National Science and Technology Center for Disaster Reduction http://ceodss.ncdr.nat.gov.tw/
 臺中市政府水利局防災資訊網 Water Resources Bureau of Taichung City Government https://wrbeochi.taichung.gov.tw/TCSAFE/

緊急聯絡人 Emergency Contact person
里長：陸永晟 Chief of Shigang Village : LU,YONG-CHENG 電話 Tel : (04)25721730 手機 Phone Number : 0986-776668

避難收容處所 Emergency Shelter
名稱：萬安活動中心  地址：石岡街6號3樓 聯絡人：黃于芳 聯絡電話：(04)25722511 管理人：李茂盛 聯絡電話：(04)25721996 收容面積：92平方公尺 容納人數：20人
名稱：臺中市石岡區公所  地址：豐勢路1033號 聯絡人：黃于芳 聯絡電話：(04)25722511 管理人：陳秉睿 聯絡電話：(04)25722511 收容面積：238平方公尺 容納人數：60人

直升機停機處 Heliport Info
名稱：石岡國小籃球場 轄區分隊(電話)：石岡分隊 (04-25724505)
石岡區公所2020年5月製作 Made in May 2020 by Shigang District, Taichung City



※避難收容處所資訊以本里內或鄰近本里之室內避難收容處所為主。※民眾欲前往避難疏散地點前，請先電話聯繫本區災害應變中心確認開設後再行前往。

圖例 legend	防災 Disaster	道路 Road			設施 Facilities			界線 Administrative boundary
	 避難疏散方向 Evacuation route	 一般道路 Road	 省道 Provincial Road	 室外避難處所 Shelter	 室內避難處所 Shelter	 民生物資儲備處所 Material reserve	 區行政界線 District level	
	 歷史淹水點位 History Flooding Point	 縣道 County highway	 快速道路 Expressway	 醫療機構 Hospital	 警察單位 Police station	 消防單位 Fire agency	 里行政界線 Village level	
	 歷史坡地災害 History slope point	 國道 Highway	 臺灣鐵路 TRA	 社福機構(身障) Disabled Persons	 社福機構(老人) Elderly welfare institution	 社福機構(兒少) Children welfare		
		 臺灣高鐵 THSR		 一般護理之家 Nursing Home	 災害應變中心 Emergency Operation Center	 直升機停機處 Heliport		